

INFORME DE MONITOREO DE MEDIOS*

Fecha: 30/11/2022

Semana N° 48

Coordinación de Vigilancia Epidemiológica

*Vigilancia basada en eventos de interés epidemiológico mediante el monitoreo de medios abiertos de comunicación locales y nacionales.

Reporte de eventos:

Amenaza	Tema	Medio	Fecha	Resumen	Liga	Prioridad
Biológico	Concientización de anorexia y bulimia	Diario de Morelos	29 noviembre 2022	Tener un cuerpo delgado y que cumpla con los estándares de belleza es un estigma que por décadas nos ha sido impuesto y ha provocado el surgimiento de dos enfermedades mentales que hoy conocemos como anorexia y bulimia.	https://www.diariodemorelos.com/noticias/sufren-m-s-las-mujeres-por-anorexia-y-bulimia	Bajo
Biológico	Casos activos Covid-19	Diario de Morelos	30 noviembre 2022	La Secretaría de Salud informa que a la fecha en Morelos se han estudiado 369 mil 216 personas, de las cuales se han confirmado 91 mil 793 con coronavirus COVID-19; 70 están activas y se han registrado 5 mil 321 defunciones.	https://www.diariodemorelos.com/noticias/reporta-morelos-70-casos-activos-de-covid19	Bajo
Biológico	Cáncer de próstata primer causa de muerte en varones	Diario de Morelos	30 noviembre 2022	En México el cáncer próstata es la primera causa de muerte entre los varones, por lo que autoridades de salud exhortan a la población masculina a realizar pruebas de detección de manera temprana para detectar a tiempo este padecimiento.	https://www.diariodemorelos.com/noticias/detectar-el-c-ncer-de-pr-stata-tiempo-es-vital	Bajo
Biológico	Falsificación de Flor Essence informa COFEPRIS	Diario de Morelos	30 noviembre 2022	La Cofepris alerta sobre la falsificación de Flor Essence, remedio herbolario. El consumo de éste y de cualquier otro producto falsificado, ponen en riesgo la salud de quienes lo consumen, pues se desconocen sus condiciones de fabricación, así como la calidad de sus ingredientes.	https://www.diariodemorelos.com/noticias/alerta-cofepris-por-remedio-herbolario-falso	Bajo
Biológico	Prevención de accidentes	La Unión	30 noviembre 2022	Asimismo el munícipe dio a conocer que se prevé que en una semana se empiece a aplicar dicho programa, y será de jueves a domingo, para inhibir los accidentes por el consumo excesivo del alcohol.	https://www.launion.com.mx/morelos/avances/noticias/217868-cauatla-tambien-aplicara-el-alcoholometro-a-partir-del-mes-de-diciembre.html	Bajo
Biológico	Silencio viral inmunológico o causa de tripledemia	Infobae	30 noviembre 2022	El parte semanal del Ministerio de Salud de la Nación dio cuenta ayer domingo de un aumento del 50,63% de los nuevos contagios de COVID-19 en el país. Sin embargo, desde hace semanas a los especialistas los preocupaba la circulación predominante de influenza y virus sincial respiratorio en una época del año en la que no suele ocurrir. El fenómeno ya se registró, además, en los EEUU y Europa; y los especialistas lo denominaron como "tripledeemia" , en relación al aumento de casos de tres infecciones virales de manera simultánea.	https://www.infobae.com/salud/2022/11/28/que-es-el-silencio-viral-inmunologico-y-por-que-seria-la-causa-de-la-tripledemia/	Bajo
Biológico	Afectados por meningitis aséptica	El Universal	30 noviembre 2022	La secretaria de Salud de Durango, Irasema Kondo Padilla, informó que más de 80% de los pacientes expuestos a la probable infección del hongo causante de la meningitis aséptica, ya fueron localizados.	https://www.eluniverso.com.mx/estados/bajo-vigilancia-pacientes-afectados-con-meningitis	Bajo



<http://ssm.gob.mx>



Servicios de Salud Morelos



@MorelosSalud

Callejón Borda N°3 Col. Centro C.P. 62000
Teléfono (777) 312 62 31 / 314 33 36 ext. 222

**Calle Gómez Azcárate No. 205, Col. Lomas de la Selva
C.P. 62270, Cuernavaca, Morelos. Tel.: 777 102 25 56**

Amenaza	Tema	Medio	Fecha	Resumen	Liga	Prioridad
Biológico	Contaminación con aguas negras	Diario de Morelos	30 noviembre 2022	Vecinos de la colonia Lomas de Ahuatlán en Cuernavaca demandan atención a una fuga de aguas negras , que se mezclan con agua potable.	https://www.diariode morelos.com/noticias/ exigen-reparaci-n-de- fuga-de-aguas-negras	Bajo
Biológico	Repunte de casos Covid-19	Diario de Morelos	30 noviembre 2022	Desde hace dos semanas comenzó un repunte de casos de COVID-19 , señaló Hugo López-Gatell Ramírez, subsecretario de Prevención y Promoción de la Salud, por lo que convocó a la población a reforzar las medidas preventivas.	https://www.diariode morelos.com/noticias/ confirman-repunte-en- casos-de-covid-19	Bajo



<http://ssm.gob.mx>



Servicios de Salud Morelos



@MorelosSalud

Callejón Borda N°3 Col. Centro C.P. 62000
Teléfono (777) 312 62 31 / 314 33 36 ext. 222

**Calle Gómez Azcárate No. 205, Col. Lomas de la Selva
C.P. 62270, Cuernavaca, Morelos. Tel.: 777 102 25 56**

INFORME DE RIESGOS METEOROLÓGICOS

Fecha: 30/11/2022

Semana N° 48

Coordinación de Vigilancia Epidemiológica

Fuente: Servicio Meteorológico Nacional de México, CONAGUA.

SE PRONOSTICAN LLUVIAS PUNTUALES INTENSAS EN SAN LUIS POTOSÍ Y VERACRUZ, ADEMÁS DE FUERTES RACHAS DE VIENTO EN EL ISTMO Y GOLFO DE TEHUANTEPEC

Durante este día, un **frente frío** se desplazará rápidamente sobre el noreste del país e interactuará con un **canal de baja presión** en el oriente de la República Mexicana, produciendo lluvias intensas en Veracruz y San Luis Potosí, así como muy fuertes en Tamaulipas, Puebla, Hidalgo y Oaxaca, las cuales estarán acompañadas de descargas eléctricas y podrían *incrementar los niveles de ríos y arroyos, deslaves e inundaciones en zonas bajas* de dichas entidades. Asimismo, la **masa de aire frío** que impulsa al frente, en interacción con la **corriente en chorro subtropical**, originarán vientos con rachas de hasta 60 km/h en Chihuahua, Coahuila, Durango, Nuevo León, Aguascalientes y Tamaulipas; con rachas de hasta 90 km/h en el Istmo y Golfo de Tehuantepec. Por otra parte, el ingreso de **humedad** proveniente del Océano Pacífico, Golfo de México y Mar Caribe, propiciarán lluvias y chubascos en el occidente, centro, sur y sureste del país, además de la Península de Yucatán, con lluvias puntuales fuertes en Querétaro, Guerrero, Chiapas y Tabasco. Finalmente, prevalecerá ambiente muy frío a frío con heladas al amanecer en zonas serranas del noroeste, norte y centro de México.

"Hoy 30 de noviembre, finaliza la temporada de ciclones tropicales 2022 en las cuencas del Océano Pacífico y Océano Atlántico."

Las lluvias mencionadas podrán estar acompañadas de descargas eléctricas fuertes rachas de viento y posible caída de granizo, además, podrían incrementar los niveles de ríos y arroyos y ocasionar deslaves e inundaciones.

Intervalo de chubascos (5-25mm):

Nuevo León, Michoacán, Estado de México, Ciudad de México, Tlaxcala, **Morelos**, Campeche, Yucatán y Quintana Roo.

Temperaturas Máximas de 30-35 °C:

Sinaloa, Nayarit, Colima, Michoacán, Guerrero, Oaxaca, Campeche, Yucatán y Quintana Roo.

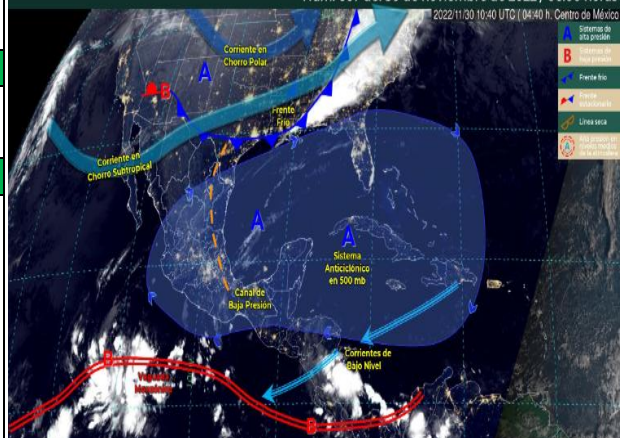
Pronostico en región Mesa Central:

Cielo despejado a medio nublado por la mañana, con incremento de nublados por la tarde y probabilidad de lluvias muy fuertes en Hidalgo y Puebla acompañadas de descargas eléctricas y posible caída de granizo; lluvias fuertes en Querétaro, así como **chubascos en** Tlaxcala y **Morelos**. Ambiente matutino fresco a frío y vespertino templado a cálido. Viento de dirección variable de 10 a 25 km/h, con rachas de 40 a 60 km/h en Puebla y Guanajuato.

SISTEMAS METEOROLÓGICOS ACTUALES

Núm. 667 del 30 de noviembre de 2022 / 06:00 horas

2022/11/30 10:40 UTC (04:40 h. Centro de México)



<http://ssm.gob.mx>



Servicios de Salud Morelos



@MorelosSalud

Callejón Borda N°3 Col. Centro C.P. 62000
Teléfono (777) 312 62 31 / 314 33 36 ext. 222

Calle Gómez Azcárate No. 205, Col. Lomas de la Selva
C.P. 62270, Cuernavaca, Morelos. Tel.: 777 102 25 56

INFORME DE MONITOREO VOLCÁNICO Y SISMOLÓGICO

Fecha: 30/11/2022

Semana N° 48

Coordinación de Vigilancia Epidemiológica

Fuente: Servicio Sismológico Nacional, UNAM. / Centro nacional de Prevención de Desastres (CENAPRED)-SEGOB, SENEAM-SCT y NOAA.

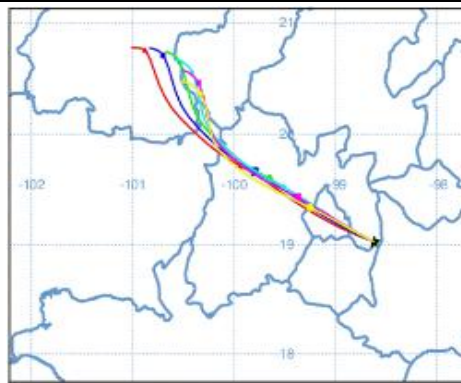
En las últimas 24 horas, mediante los sistemas de monitoreo del volcán Popocatepetl, se detectaron 70 exhalaciones acompañadas de vapor de agua, gases volcánicos y en algunas ocasiones ceniza. Adicionalmente, se registraron 204 minutos de tremor y 126 minutos de tremor armónico todo de baja amplitud, así como 45 minutos de secuencias de exhalaciones de baja amplitud. Al momento de este reporte se observa al volcán con una emisión de vapor de agua y gases.


NIVEL DE ALERTA	SEMAFORO	AMARILLO-FASE 2	RECOMENDACIONES PARA LA FASE AMARILLO FASE 2
	<p>El volcán presenta incremento en su actividad, con explosiones esporádicas:</p> <ul style="list-style-type: none">● Pluma continúa de vapor de agua y gas.● Caída de ceniza leves a moderadas en poblaciones cercanas.● Lanzamiento de fragmentos incandescentes y posibilidad de flujos piroclásticos de corto alcance asociado a las explosiones.● Crecimiento y destrucción de domos de lava.● Flujos de lodo o escombros de corto alcance.		<ol style="list-style-type: none">1. Continuar con el radio de seguridad de 12 km, por lo que la permanencia en esa área no está permitida.2. Controlar el tránsito entre Santiago Xalitintla y San Pedro Nexapa, vía Paso de Cortés.3. A las autoridades de Protección Civil, mantener sus procedimientos preventivos, de acuerdo con sus planes operativos.4. A la población se le recomienda elevar la atención a los avisos de las autoridades de su localidad y se exhorta a no acercarse al volcán, y mucho menos al cráter.5. Mantenerse fuera de cañadas ante posibles flujos de lodo, principalmente en temporada de lluvias.

PRONOSTICO DE CAIDA DE CENIZA

En caso de una exhalación de ceniza volcánica, el pronóstico de trayectoria hacia el noroeste (simulando exhalación cada hora en las próximas 6 horas), a su paso por la zona sureste, centro y noroeste del Estado de México; zona este-sureste, centro y oeste-noroeste de la Ciudad de México y zona noreste del estado de Michoacán, para las primeras 12 horas de pronóstico, (09:00 a las 21:00 hora local). Posteriormente para las últimas 12 horas de pronóstico (21:00 a las 09:00 hora local del día siguiente), las trayectorias continúan hacia la zona centro y noroeste del Estado de México; zona noreste del estado de Michoacán; zona suroeste del estado de Querétaro y zona sureste, este y centro del estado de Guanajuato.

SIN PRONOSTICO DE CAIDA DE CENIZA PARA EL ESTADO



SISMOS	<p>Se registró sismo de magnitud de 4.1 grados Richter, a las 07:01:30 hrs con localización del epicentro a 51 km al este de Misantla, Veracruz.</p> <p>NO PERCIBIDO EN EL ESTADO DE MORELOS.</p>	
	<h3>REPORTE DE DAÑOS A LA POBLACION</h3> <p>PROTECCIÓN CIVIL</p> <p>Sin reporte de daños a la población ni a la infraestructura en salud.</p>	



<http://ssm.gob.mx>



Servicios de Salud Morelos



@MorelosSalud

Callejón Borda N°3 Col. Centro C.P. 62000
Teléfono (777) 312 62 31 / 314 33 36 ext. 222

**Calle Gómez Azcárate No. 205, Col. Lomas de la Selva
C.P. 62270, Cuernavaca, Morelos. Tel.: 777 102 25 56**

INFORME DE MONITOREO DE TEMPERATURAS Y CALIDAD DEL AIRE

Fecha: 30/11/2022

Semana N° 48

Coordinación de Vigilancia Epidemiológica

Fuente: Comisión Estatal de Agua (CEAGUA)

**PRONOSTICO DE TEMPERATURAS POR
MUNICIPIO**

Municipio	Min.	Max.	Municipio	Min.	Max.
Amacuzac	12°	33°	Tepalcingo	15°	31°
Cuatla	14°	28°	Ayala	14°	30°
Jiutepec	14°	28°	Huitzilac	07°	20°
Temixco	14°	32°	Tepoztlán	12°	28°
Tlaltizapan	14°	30°	Zacualpan	10°	24°
Axochiapan	17°	33°	Tlalquitenango	15°	34°
Cuernavaca	13°	28°	Puente de Ixtla	14°	34°
Jojutla	14°	34°			

**TEMPERATURAS MÁXIMAS Y MÍNIMAS,
ULTIMAS 24 HRS**

Mínimas

Huitzilac 07°
20°

Tetela del Volcán 10°
19°

Totolapan 11°
21°

Ocuituco 11°
21°

Máximas

Tlaquitenango 15°
34°

Jojutla 14°
34°

Axochiapan 17°
33°

Zacatepec 18°
30°

CALIDAD DEL AIRE

ÍNDICE AIRE Y SALUD

NIVEL DE RIESGO ASOCIADO

RECOMENDACIONES

**GRUPOS
SENSIBLES**

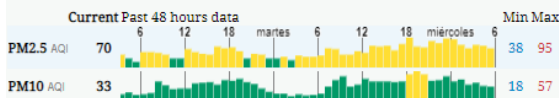
**PARA TODA
LA
POBLACIÓN**

Estación de Monitoreo Cuernavaca Centro, Morelos

70

Moderado

Updated on Wed. 7:00
Temp.: 17°C



Moderado

Las personas sensibles pueden experimentar síntomas respiratorios (asmáticos), posible agravamiento de enfermedad pulmonar y cardiaca en personas con enfermedad cardiopulmonar y adultos mayores.

Considera reducir las actividades físicas vigorosas al aire libre.

Disfruta las actividades al aire libre.



<http://ssm.gob.mx>



Servicios de Salud Morelos



@MorelosSalud

Callejón Borda N°3 Col. Centro C.P. 62000
Teléfono (777) 312 62 31 / 314 33 36 ext. 222

Calle Gómez Azcárate No. 205, Col. Lomas de la Selva
C.P. 62270, Cuernavaca, Morelos. Tel.: 777 102 25 56

INFORME DE MONITOREO EPIDEMIOLÓGICO

Fecha: 30/11/2022

Semana N° 48

Coordinación de Vigilancia Epidemiológica

Fuente: Jurisdicciones Sanitarias del estado de Morelos.

JURISDICCION SANITARIA I:

SISTEMA NOTINMED

○ Caso golpe de calor (Temperaturas extremas)

- Folio: **NM00296630-0**
- Municipio: **Xochitepec**
- Lugar: **Atlacholoaya**
- Población afectada: **1 caso masculino de 11 años de edad.**
- Defunciones: **0**
- Estado de salud: **Tratamiento conservador, recuperación a la salud.**

JURISDICCION SANITARIA II:

- SIN EVENTOS EXTRAORDINARIOS NOTIFICADOS POR LA JURISDICCIÓN SANITARIA AL MOMENTO DE ESTE REPORTE.**

JURISDICCION SANITARIA III:

- SIN EVENTOS EXTRAORDINARIOS NOTIFICADOS POR LA JURISDICCIÓN SANITARIA AL MOMENTO DE ESTE REPORTE.**



<http://ssm.gob.mx>



Servicios de Salud Morelos



@MorelosSalud

Callejón Borda N°3 Col. Centro C.P. 62000
Teléfono (777) 312 62 31 / 314 33 36 ext. 222

**Calle Gómez Azcárate No. 205, Col. Lomas de la Selva
C.P. 62270, Cuernavaca, Morelos. Tel.: 777 102 25 56**